



АУ ДО РА «Республиканский Центр Туризма, Отдыха и Оздоровления»

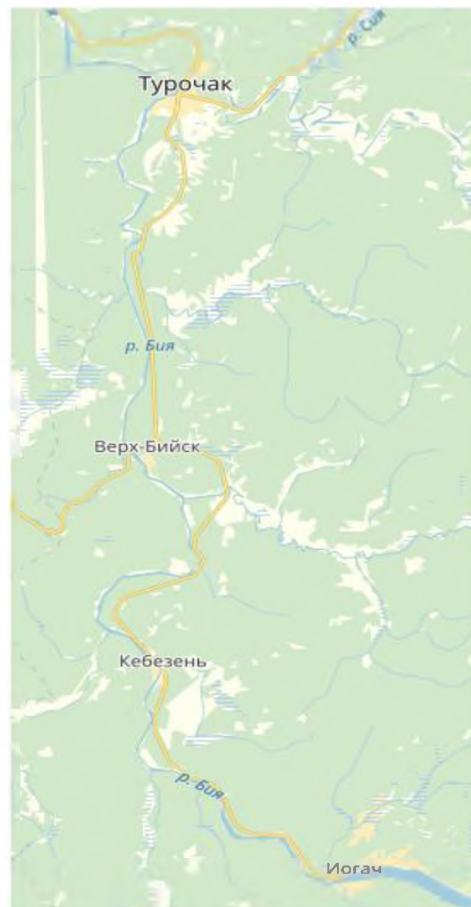
Туристические маршруты по Горному Алтаю

Водные маршруты:

Наименование маршрута: многодневный водный туристский поход «Юный турист-водник»

Район маршрута: р. Бия, Турочакский район

Нитка маршрута: *День первый:* г. Горно-Алтайск-п. Артыбаш (автобус 157 км.), *День второй* сплав по р. Бия: с. Артыбаш – с. Кебезень (20 км), *День третий* с. Кебезень – с. Тондошка (33 км), *День четвертый* с. Тондошка – устье реки Лебедь (28 км), *День пятый* Дневка устье р. Лебедь, *День шестой* -устье р. Лебедь-с. Турочак-г. Горно-Алтайск (175 км), продолжительность 6 дней.



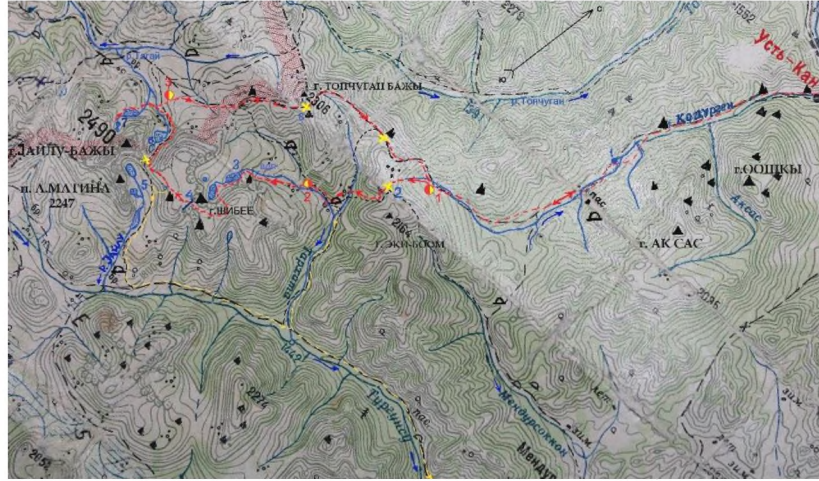
Пешие многодневные маршруты:

Наименование маршрута: К озерам Таркату и Тагая

Район маршрута: Верховья рек Тургенсу (приток Чарыша) и Кодурген. Южный отрог Коргонского хребта

Нитка маршрута: *День первый:* с. Усть-Кан – Кодурген – Таркату (28 км), *День второй:* Таракту – Шибее – Тагай (16 км), *День третий:* Тагай – Кодурген – с. Усть-Кан (32 км). Продолжительность 3 дня.

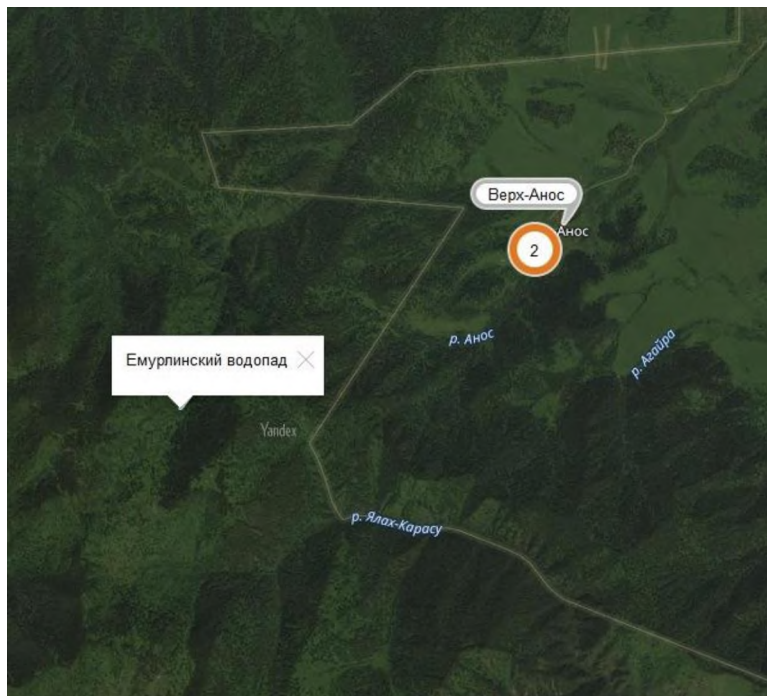




Наименование маршрута: Емурлинский водопад

Район маршрута: Чемальский район Республики Алтай

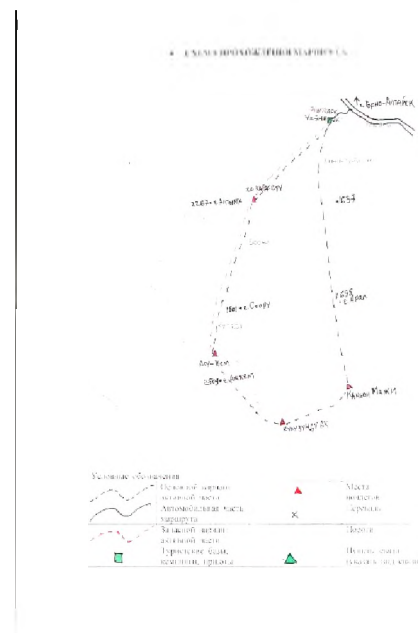
Нитка маршрута: *День первый:* г. Горно-Алтайск – с. Анос – п. Верх-Анос (97 км), п. Верх – Анос – вдп. Емурлинский (6 км), *День второй:* вдп. Емурлинский. Радиальный выход (5 км), *День третий:* вдп. Емурлинский – п. Верх-Анос (6 км) п. Верх-Анос – с. Аскат – г. Горно-Алтайск (97 км). Продолжительность 3 дня.



Наименование маршрута: Каракольская долина

Район маршрута: Долина реки Каракол

Нитка маршрута: *День первый:* г. Горно-Алтайск – этно-природный парк «Уч - Энмек» (195 км), *День второй:* Этно-природный парк «Уч – Энмек» -крестьянское хозяйство «Кара-Суу» (днёвк) (10 км), *День третий:* крестьянское хозяйство «Кара-Суу» - озеро Ару-Кем (20 км), *День четвёртый:* озеро Ару-Кем – ур. Кулузунду –Ак (27км), *День пятый* ур. Кулузунду-Ак – Каньон Мажи (23 км), *День шестой:* Каньон Мажи - крестьянское хозяйство «Кара-Суу» (15 км), крестьянское хозяйство «Кара-Суу» -этно-природный парк «Уч -Энмек» (10 км), этно-природный парк «Уч-Энмек»- г. Горно-Алтайск (195км). Продолжительность 6 дней.

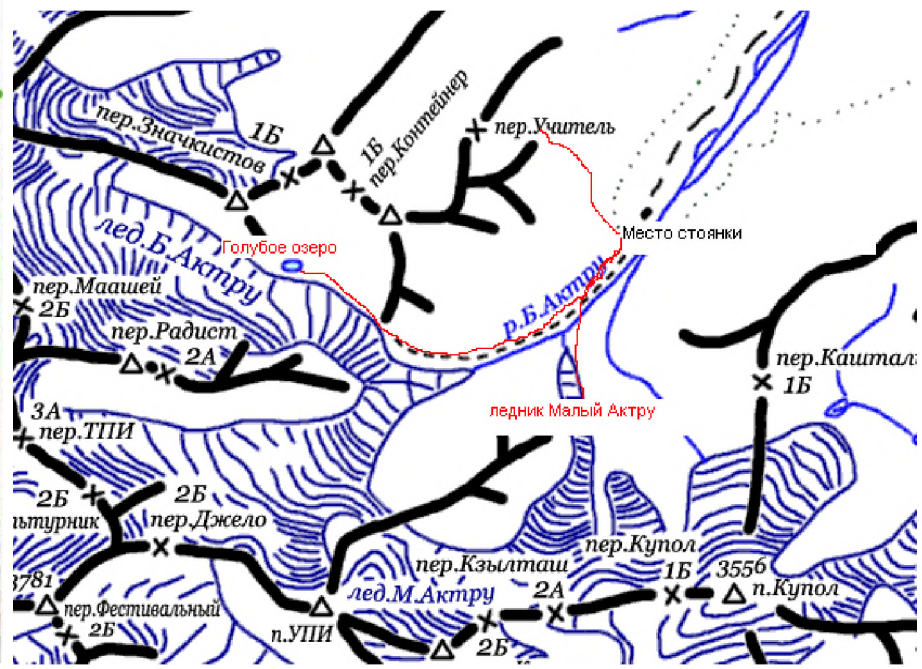
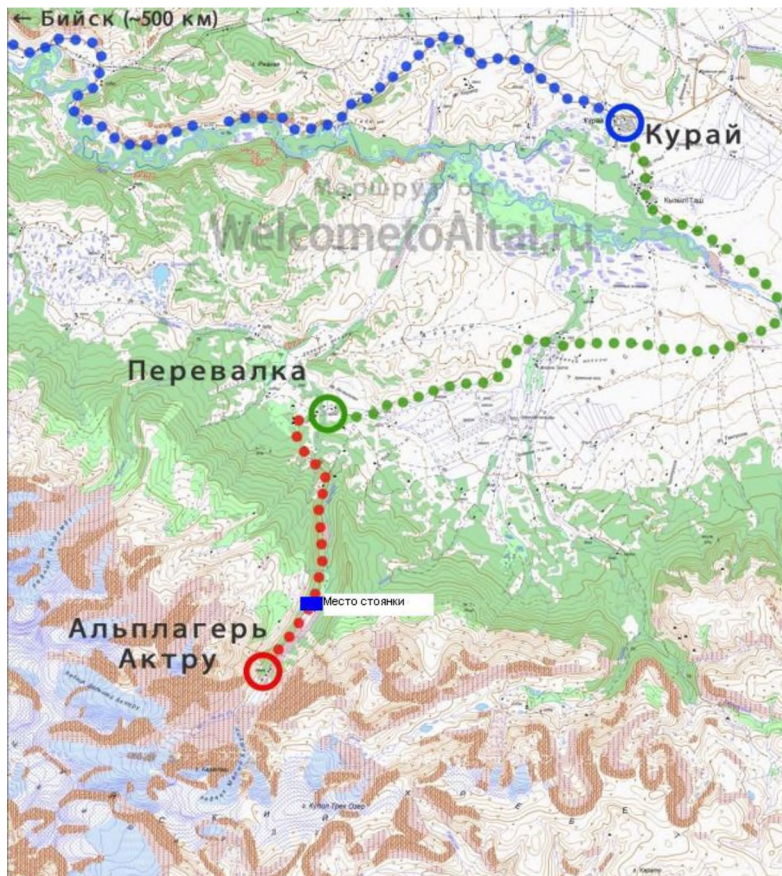


Наименование маршрута: многодневный пеший туристский поход «К озеру Горных духов»

Район маршрута: Кош-Агачский район, Северо-Чуйский хребет, ур. Ак-Тру

Нитка маршрута: *День первый:* г. Горно-Алтайск-с. Курай (430 км) с. Курай -ур. Ак-Тру (8км), *День второй:* - ур. Ак-Тру - лед. Малый Ак-Тру(5 км), *День третий:* Дневка ур. Ак-Тру, *День четвёртый:* ур. Ак-Тру – лед. Большой Ак-Тру – Голубое озеро – ур. Ак-Тру (16 км), *День пятый:* ур. Ак-Тру - пер. Учитель – ур. Ак-Тру (8км), *День шестой:* ур. Ак-Тру - п. Курай (8 км), п. Курай - г. Горно-Алтайск (430 км). Продолжительность 6 дней.



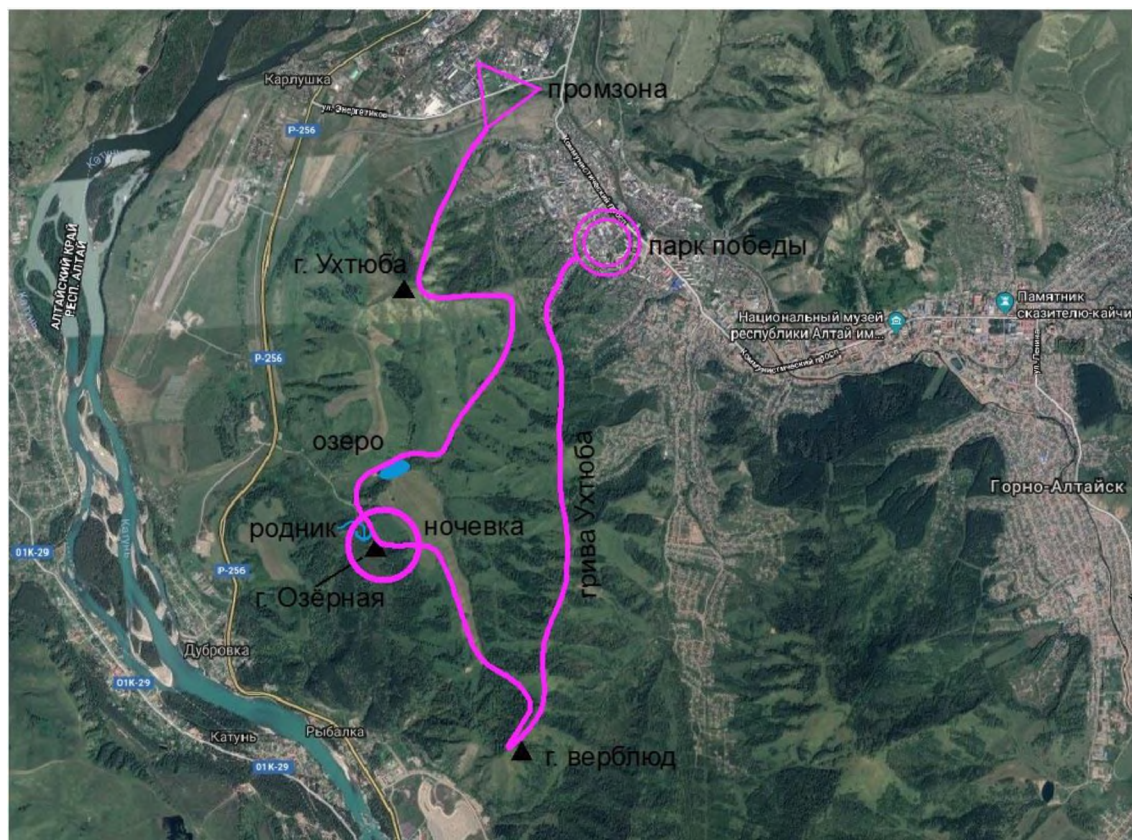


Наименование маршрута: По окрестностям Горно-Алтайска

Район маршрута: окрестности г. Горно-Алтайска

Нитка маршрута: *День первый:* г. Горно-Алтайск-с. Майма (промзона)-г. Ухтюба-озеро, родник под г. Озерная (9 км),
День второй: озеро, родник под г. Озерная -г. Верблюд-грива Ухтюба-г. Горно-Алтайск (Парк Победы)(7 км).

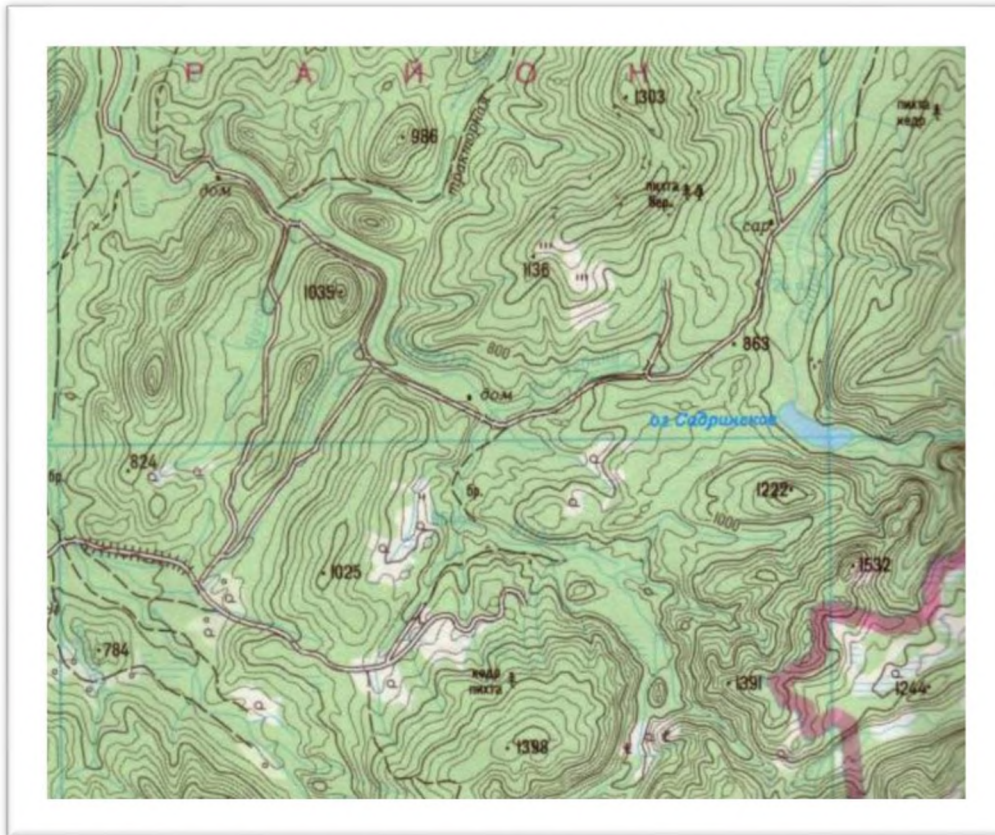
Продолжительность 2 дня.



Наименование маршрута: Поход на озеро Садра

Район маршрута: памятники природы Байгольского лесничества.

Нитка маршрута: *День первый:* с. Бийка- озеро Садринское (32 км), *День второй:* озеро Садра –дневка, *День третий:* оз. Садра – с. Бийка (32км). Продолжительность 3 дня.

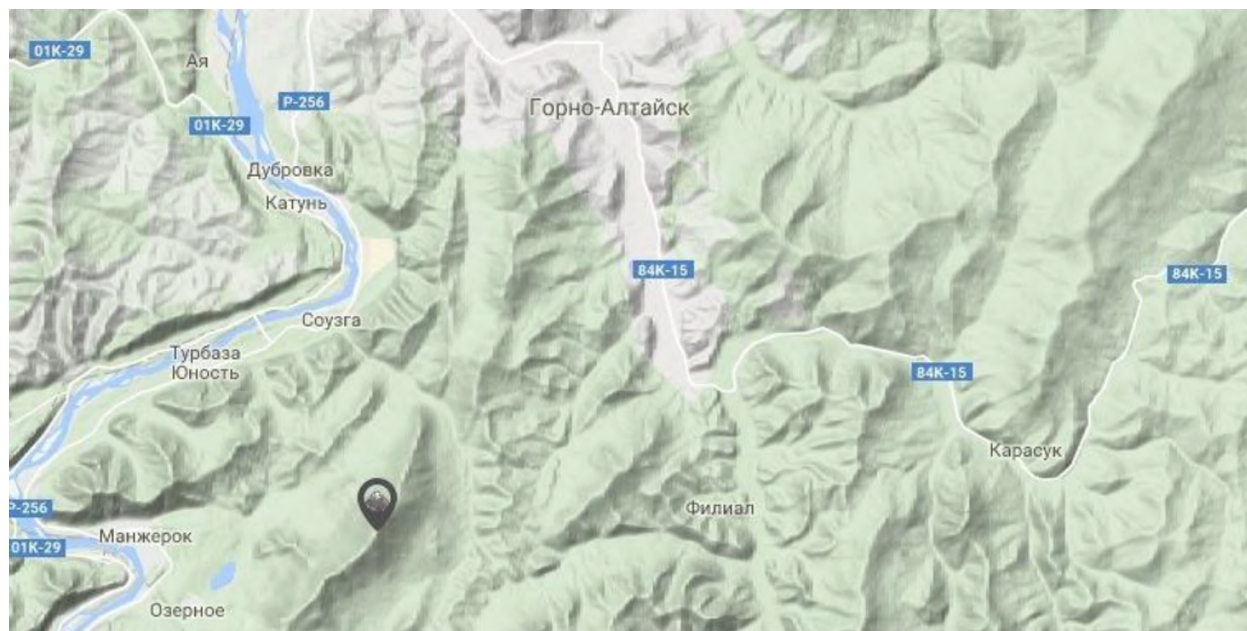


Однодневные походы выходного дня:

Наименование маршрута: Знакомство с г. Синюха

Район маршрута: окрестности г. Горно - Алтайска

Нитка маршрута: г. Горно – Алтайск (Заимка) – г. Синюха (4,5 км), восхождение на г. Сиюха, г. Синюха – г. Горно - Алтайск.



Наименование маршрута: Путешествие на гору Котёл

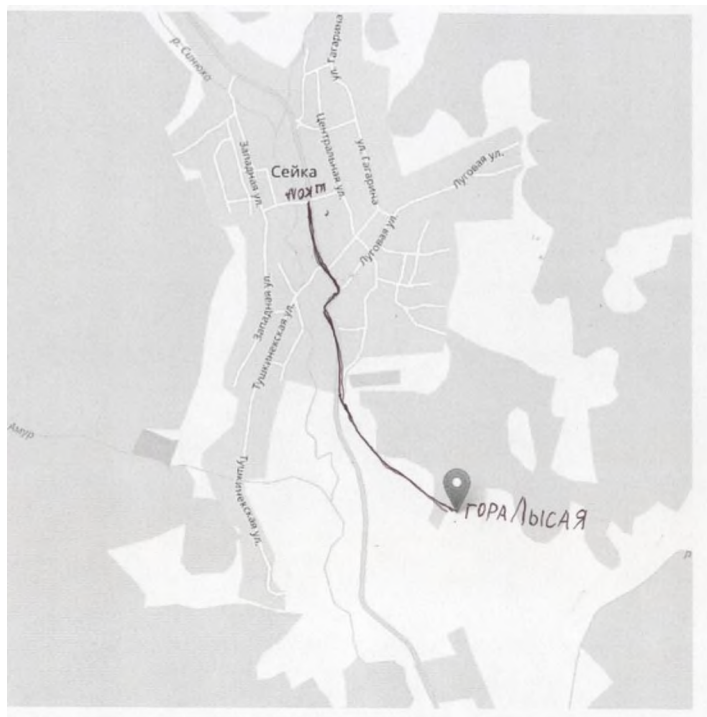
Район маршрута: окрестности с. Левинка

Нитка маршрута: с. Паспаул- г. Котёл - с. Паспаул (18 км)

Наименование маршрута: Туристический поход на гору «Лысая»

Район маршрута: окрестности с.Сёйка

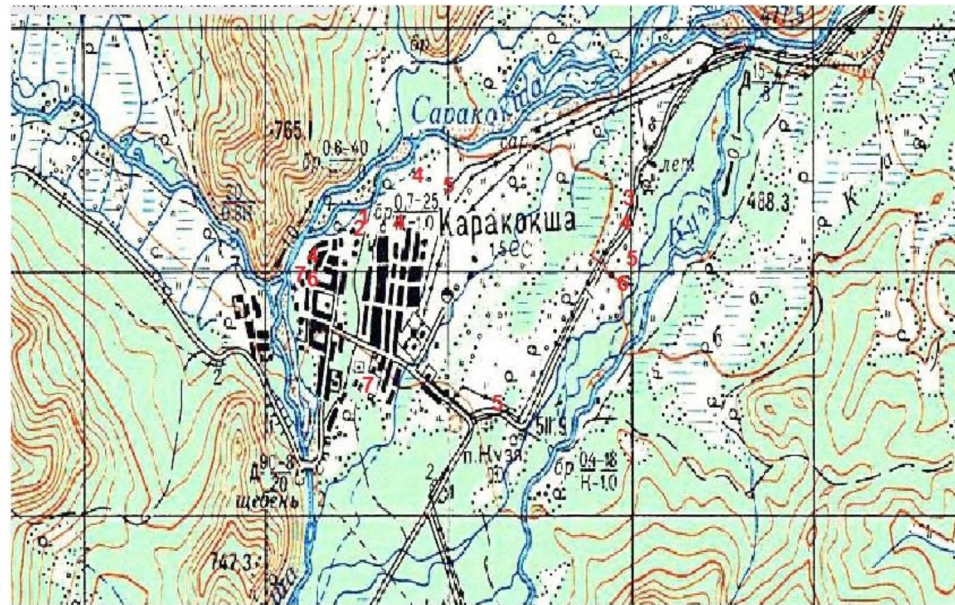
Нитка маршрута: с.Сёйка – г. Лысая (2,5 км), г. Лысая - с.Сёйка (2,5 км)



Наименование маршрута: Малиновая горка

Район маршрута: Чойский район, окрестности села Каракокша

Нитка маршрута: С. Каракокша- поворот на с.Уймень- Малиновая горка (5 км), Малиновая горка – с. Каракокша (5 км)



Наименование маршрута: Путешествие на г. Юля


Район маршрута: окрестности с. Красносельск, Чойский район.

Нитка маршрута: с. Ынырга /школа/ – с. Красносельск – ручей Юля – г. Юля/выход на смотровую площадку/ - ручей Юля - с. Красносельск - с. Ынырга /школа/.(5 км)

Наименование маршрута: «У истоков села Верх-Бийск»

Район маршрута: окрестности села Верх-Бийск, Турочакский район

Нитка маршрута: с.Верх-Бийск-Гора Бом-с.Верх-Бийск (16 км).



Наименование маршрута: Путешествие на Костинку

Район маршрута: Окресности с. Турочак

Нитка маршрута: с. Турочак- г. Костинка (5 км), г. Костинка - с. Турочак (5 км)



Наименование маршрута: Поход в селе «Кара-Кудюр»

Район маршрута: окрестности села Кара-Кудюр

Нитка маршрута: Школа в с. Кара-Кудюр-р. Башкаус - стоянка Чабая - г. Кочколу- г. Чолмонду – р.Кара-Кудюрчик – Школа в с. Кара-Кудюр (10км).

